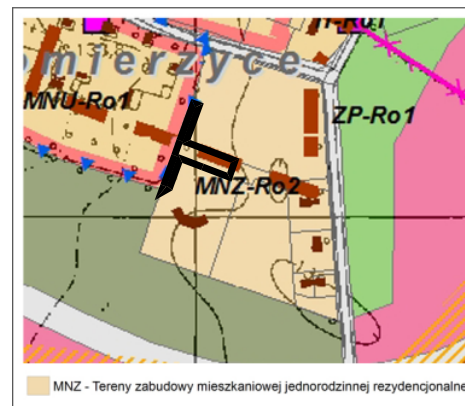
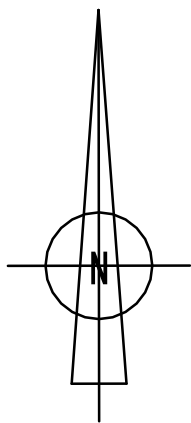


MIEJSCOWY PLAN ZAGOSPODAROWANIA PRZESTRZENNEGO OBREBU RADOMIERZYCE W REJONIE ULICY RÓŻANEJ, GMINA SIECHNICE

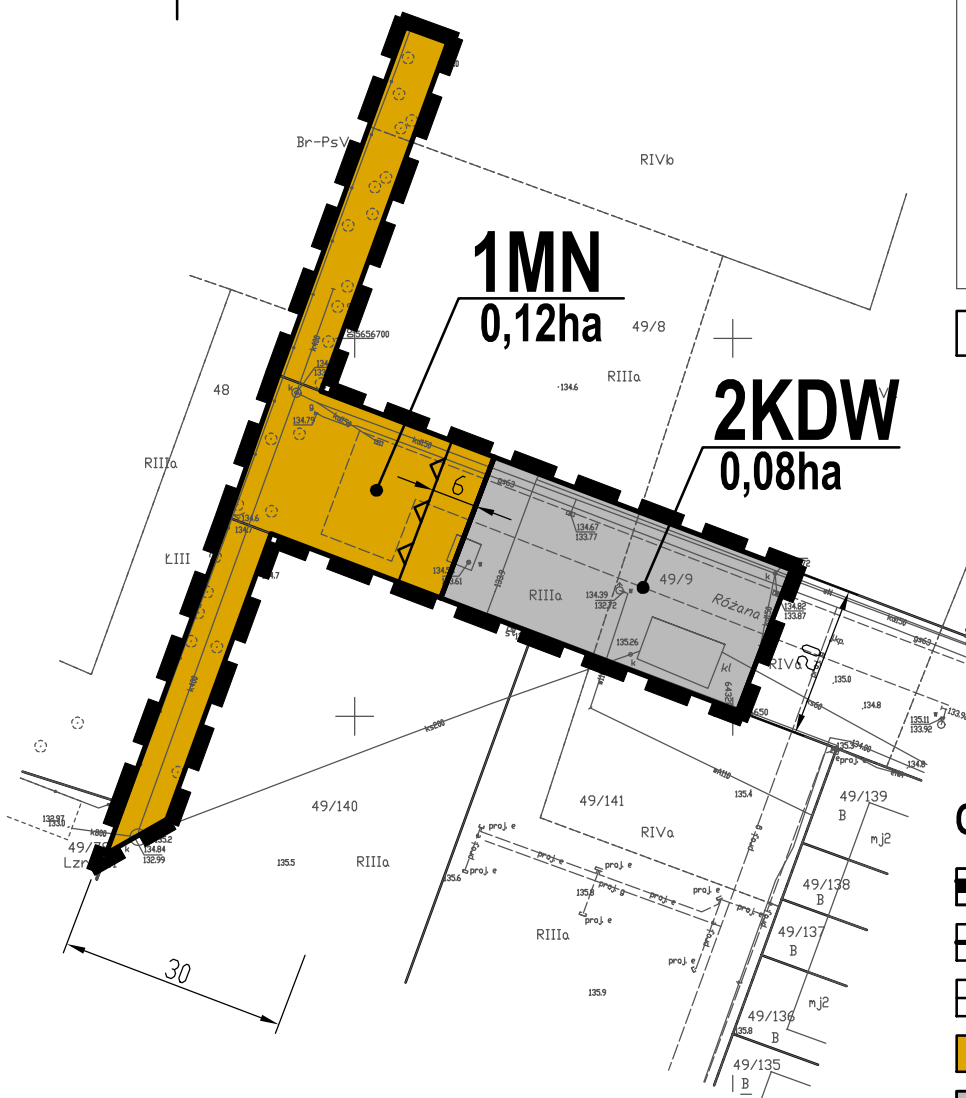
Wyrys ze Studium uwarunkowań i kierunków
zagospodarowania przestrzennego gminy Siechnice
(Uchwała Rady Miejskiej w Siechnicach
Nr XXXIX/291/10

z dnia z dnia 19 sierpnia 2010 r. z późn. zm.)









 MNZ - Tereny zabudowy mieszkaniowej jednorodzinnej rezydencjonalnej

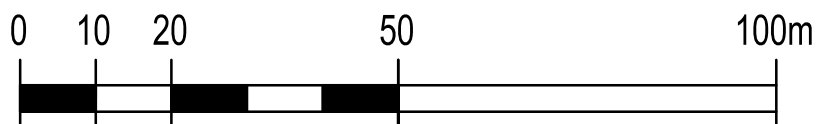
 OBSZAR OBJEJTY OPRACOWANIEM M.P.Z.P.



OZNACZENIA

-  GRANICA OBSZARU OBJETEGO PLANEM
-  LINIE ROZGRANICZAJĄCE TERNY O RÓŻNYM PRZEZNACZENIU LUB RÓŻNYCH ZASADACH ZAGOSPODAROWANIA
-  NIEPRZEKARCZALNE LINIE ZABUDOWY
-  **1MN** TEREN ZABUDOWY MIESZKANIOWEJ JEDNORODZINNEJ
-  **2KDW** TEREN DROGI WEWNĘTRZNEJ
-  WYMIAROWANIE OKREŚLONE W METRACH

NINIEJSZY RYSUNEK PLANU STANOWI
ZAŁĄCZNIK NR 1
DO UCHWAŁY NR .../.../...
RADY MIEJSKIEJ W SIECHNICACH
Z DNIA 20... R.



SKALA 1:1000

| | | | |
|---|--|--|-------------------|
|  | INWESTPLAN Krzysztof Balcerek ul. Czajkowskiego 85 51-147 WROCŁAW tel.: 603/ 23 80 80 www.inwestplan.com eMail: biuro@investplan.com | Autor projektu: dr inż. KRZYSZTOF BALCEREK upr. urb 1566 | |
| | | Data: luty 2020 | Skala: 1: 1000 |
| MIEJSCOWY PLAN ZAGOSPODAROWANIA PRZESTRZENNEGO OBREBU RADOMIERZYCE W REJONIE ULICY RÓŻANEJ, GMINA SIECHNICE | | Nr załącznika: 1 | |